

Le grand tour de l'Irlande à moto

14 jours / 13 nuits

Partez à l'aventure à moto et découvrez l'Irlande sous un autre angle, en traversant ses paysages époustouflants et ses routes mythiques. Ce road trip à moto vous emmènera à la découverte du Wild Atlantic Way, des falaises majestueuses aux villages pittoresques. Un séjour inoubliable pour les amateurs de moto, entre nature, culture et liberté sur l'île verte.

Séjour disponible avec notre road-book digital.
Découvrir le road-book digitalBien préparer votre séjour

VOTRE PROGRAMME

Jour 1 - Ferry de nuit - départ de Cherbourg

Départ de Cherbourg en milieu d'après midi, nuit sur le ferry.

Jour 2 - Arrivée en Irlande - De Dublin à Cork

À votre arrivée à Dublin, vous prendrez la route en direction du sud-ouest pour rejoindre Cork, une ville vibrante au charme authentique. En moins de 3 heures de trajet, vous découvrirez cette destination idéale pour flâner dans ses rues pittoresques et profiter de son ambiance unique. En chemin, un arrêt à Middleton vous offrira l'opportunité de visiter la célèbre distillerie Jameson, où vous pourrez en apprendre davantage sur la fabrication de ce whisky irlandais emblématique.

Nuit à Cork. Environ 200 km via les routes principales.

Jour 3 - De Cork à Kenmare

En prenant la route vers le sud, vous passerez par de charmants villages côtiers tout en longeant l'océan, offrant des panoramas impressionnants. Un arrêt à Clonakilty vous permettra de savourer un café dans un cadre agréable, avant de découvrir le mystérieux cercle de pierres de Glandore. En poursuivant votre voyage à travers l'intérieur des terres, une route

europe-active.com
Strada Vecchia n°7
20290 BORGO - FRANCE
Téléphone: 04 95 44 49 67
Email: info@europe-active.com
Siret : 80172306500038 Licence : IM02B140003



de montagne vous conduira à travers des paysages époustouflants, avec des moutons éparpillés dans les prairies. La descente, bordée de lacs et de routes longeant la mer, vous mènera jusqu'à Kenmare, un village pittoresque en bord de mer.

Distance : entre 180 et 220 km environ. Nuit à Kenmare.

Jour 4 - De Kenmare à Dingle

Ce matin, dirigez-vous vers la péninsule de Kerry, une région d'exception pour les passionnés de nature et d'histoire. Entre ses parcs nationaux, ses lacs pittoresques et ses sites historiques, cet endroit est l'un des plus populaires d'Irlande. Les vues spectaculaires sur la côte contribuent à son succès. Sur votre route, vous aurez peut-être la chance d'apercevoir des loutres de mer et des phoques, à condition de prendre un moment pour explorer la côte. Vous passerez la nuit à Dingle, la ville la plus à l'ouest de l'Europe, célèbre pour ses pubs animés et sa gastronomie locale, le tout accompagné de bières artisanales. Une boucle vers Slea Head est également fortement conseillée pour admirer des paysages à couper le souffle.

Distance : entre 160 et 210 km environ. Nuit à Dingle.

Jour 5 - De Dingle à Ballyvaughan par les falaises de Moher

Commencez votre journée par l'ascension du col de la péninsule, où des panoramas exceptionnels vous attendent, tout en restant vigilant face aux moutons qui occupent parfois la route. En longeant la côte, vous prendrez ensuite le ferry pour rejoindre le comté de Clare. Après la traversée, vous arriverez aux impressionnantes Falaises de Moher, un site naturel

europe-active.com
Strada Vecchia n°7
20290 BORGO - FRANCE
Téléphone: 04 95 44 49 67
Email: info@europe-active.com
Siret : 80172306500038 Licence : IM02B140003



spectaculaire où l'océan Atlantique se heurte aux falaises de plus de 200 mètres. C'est également un excellent endroit pour observer des macareux. Vous poursuivrez votre voyage jusqu'à Ballyvaughan, un village tranquille en bord de mer, idéal pour une halte.

Distance : entre 180 et 220 km environ.

Nuit à Ballyvaughan.

Jour 6 - De Ballyvaughan à Galway

Aujourd'hui, vous aurez l'opportunité de découvrir la région en visitant le célèbre Dolmen de Poulnabrone, ainsi que la grotte d'Ailwee, un site préhistorique où des ours vivaient il y a deux millions d'années. Après cette immersion dans l'histoire, vous continuerez votre voyage en direction de Galway, une ville dynamique et accueillante, idéale pour une exploration tranquille de son centre animé. Galway est réputée pour son ambiance conviviale, en particulier pour les voyageurs et étudiants, ce qui en fait un lieu parfait pour une pause agréable.

Environ 80 km
Nuit à Galway.

Jour 7 - De Galway à Westport

europe-active.com
Strada Vecchia n°7
20290 BORGO - FRANCE
Téléphone: 04 95 44 49 67
Email: info@europe-active.com
Siret : 80172306500038 Licence : IM02B140003



Aujourd'hui, plongez au cœur de l'Irlande sauvage, celle qui fait rêver et qui semble sortie tout droit des films. En parcourant les routes sinueuses du Connemara, vous serez ébloui par la beauté des paysages, entre mer et montagnes majestueuses. En longeant la côte irlandaise, vous traverserez de charmants villages et découvrirez des plages cachées. En arrivant à Westport, vous serez accueilli par son pittoresque port de pêche, idéal pour déguster des fruits de mer frais dans une ambiance décontractée. Cette ville est aussi réputée pour ses festivals vivants et son atmosphère conviviale.

Distance : environ 215 km, 5 heures de route. Nuit à Westport.

Jour 8 - De Westport à Sligo

Aujourd'hui, vous vous éloignerez de plus en plus de la civilisation en longeant la côte irlandaise. Les collines verdoyantes qui bordent l'océan sont peuplées de moutons paissant paisiblement, tandis que les tourbières, ou "bogs", rappellent l'usage traditionnel de la tourbe pour le chauffage en Irlande. En traversant de petits villages pittoresques, vous découvrirez un paysage authentique et sauvage. Un arrêt incontournable à Cèide Fields vous permettra de découvrir ce site archéologique fascinant, avec des tombes datant de plus de 5000 ans, situées sur une falaise impressionnante. Avant d'arriver à Sligo, ne manquez pas la splendide plage de Killala.

Distance : environ 210 km, 4 heures de route. Nuit à Sligo.

Jour 9 - De Sligo à Letterkenny

europe-active.com
Strada Vecchia n°7
20290 BORGO - FRANCE
Téléphone: 04 95 44 49 67
Email: info@europe-active.com
Siret : 80172306500038 Licence : IM02B140003



En prenant la direction du nord, vous aurez l'opportunité de visiter le tombeau de Creevykeel, un site archéologique fascinant qui nous relie aux racines anciennes de l'Irlande. Vous poursuivrez votre trajet à travers des paysages verdoyants, où la mer se fond parfaitement dans la nature environnante. De petits villages pittoresques jalonnent la route, parfaits pour une pause déjeuner. Idéale pour les passionnés de moto, cette route serpente à travers des lacs scintillants et des panoramas à couper le souffle. Votre étape finale, Letterkenny, est un charmant village situé à l'embouchure d'un bras de mer, offrant une atmosphère calme et accueillante.

Distance : environ 270 km, 5 heures de route. L'étape peut être raccourcie en fin de journée. Nuit à Letterkenny.

Jour 10 - De Letterkenny à Ballycastle par la chaussée des géants

Cette étape plus courte vous permettra de profiter pleinement de votre soirée à Ballycastle, une pittoresque petite ville située au cœur de l'Irlande du Nord. Si vous souhaitez prolonger l'aventure, vous pouvez faire une courte boucle vers le nord jusqu'à Malin Head, le point le plus au nord de l'île. Pour le retour, un ferry régulier entre Greencastle et Magilligan Point vous permettra de traverser facilement la mer. À Ballycastle, ne manquez pas des sites spectaculaires tels que la Chaussée des Géants, Fair Head, White Park Bay, Downpatrick Head et le Château de Kinbane. Ce charmant village, également un lieu de tournage de *Game of Thrones*, regorge de pubs animés où vous pourrez vous immerger dans l'atmosphère locale.

Distance : environ 135 km, 2 heures 30 de route. Nuit à Ballycastle.

europe-active.com
Strada Vecchia n°7
20290 BORGO - FRANCE
Téléphone: 04 95 44 49 67
Email: info@europe-active.com
Siret : 80172306500038 Licence : IM02B140003



Jour 11 - De Ballycastle à Belfast

En quittant Ballycastle, vous longerez la côte rocheuse en direction du sud, offrant des vues spectaculaires et de nombreuses occasions de capturer des moments inoubliables en photo. Un petit détour vous amènera à la péninsule d'Islandmagee, célèbre pour le spectaculaire sentier des Gobbins. Ce chemin, creusé dans la falaise, offre des panoramas impressionnants sur la mer et vous fera découvrir des aquariums naturels formés par l'érosion de la roche. La région est également une réserve ornithologique idéale pour l'observation de diverses espèces d'oiseaux. Votre journée se conclura à Belfast, la capitale dynamique de l'Irlande du Nord, où vous pourrez savourer l'animation urbaine.

Distance : environ 130 km, 3 heures de route. Nuit à Belfast.

Jour 12 - De Belfast à Dublin

Cette dernière étape vous plonge dans la beauté naturelle de l'Irlande, avec quelques détours permettant de découvrir des sites emblématiques de Game of Thrones. Les paysages qui s'offrent à vous au cours de cette journée seront à couper le souffle avant de rejoindre la voie rapide pour un trajet direct vers Dublin. Une fois arrivé, vous pourrez clôturer cette aventure en visitant l'usine Guinness, où vous pourrez déguster une authentique pint de la fameuse bière irlandaise, marquant ainsi la fin de votre séjour.

Distance : environ 270 km, 5 heures de route. Nuit à Dublin.

europe-active.com
Strada Vecchia n°7
20290 BORGO - FRANCE
Téléphone: 04 95 44 49 67
Email: info@europe-active.com
Siret : 80172306500038 Licence : IM02B140003



Jour 13 - Dublin - ferry de nuit

Profitez de votre dernière journée à Dublin, embarquement sur le ferry dans l'après midi. nuit sur le ferry.

Jour 14 - Fin de séjour

Fin de séjour à votre arrivée à Cherbourg dans la journée.

Nous vous rappelons qu'à tout moment nous pouvons être amenés à modifier des étapes de votre séjour en raisons d'événements indépendants de notre volonté. Nous dépendons notamment des événements climatiques et naturels.

Informations contractuelles

TARIFS

À partir de 2180 euros par personne.

OPTIONS

Supplément par personne pour un départ juillet et août : 480 euros par personne.

LE PRIX COMPREND

Les nuits en hôtels 2 et 3* et chambres d'hôtes en chambres de deux personnes
Les petits déjeuners dans les hôtels
Les traversées en ferry entre la France et l'Irlande pour 2 personnes, 1 moto et 1 cabine intérieure sans hublot
Le dossier de voyage comprenant roadbook digital sur application mobile
Les traces GPX
L'assistance téléphonique

LE PRIX NE COMPREND PAS

Les traversées en bac (comptez une dizaine d'euros)
Les repas, les boissons, les petits déjeuners sur le ferry
Les assurances
Tout ce qui n'est pas mentionné dans la rubrique "Le prix comprend"

NIVEAU DE DIFFICULTÉ

Distances jusqu'à 270 km au maximum.

HÉBERGEMENT

En hôtels 2, 3 étoiles chambres d'hôtes - Chambre de deux personnes

TAILLE DU GROUPE

A partir de 2 personnes.

DÉPARTS

Départ tous les jours de mi-avril à fin octobre

europe-active.com
Strada Vecchia n°7
20290 BORGO - FRANCE
Téléphone: 04 95 44 49 67
Email: info@europe-active.com
Siret : 80172306500038 Licence : IM02B140003



DÉPART

Cherbourg

DISPERSION

Cherbourg

europe-active.com
Strada Vecchia n°7
20290 BORGO - FRANCE
Téléphone: 04 95 44 49 67
Email: info@europe-active.com
Siret : 80172306500038 Licence : IM02B140003