

Le Nord Laos à moto

14 jours / 13 nuits

Ce séjour a été mis au point grâce à une collaboration avec une équipe Laotienne soucieuse de vous faire découvrir les plus belles facettes de son pays. Ainsi vous pourrez découvrir les grandes villes comme les petits villages. Vous constaterez la forte influence bouddhiste au travers des nombreuses représentations de Bouddha ainsi que des superbes temples. Vous découvrirez également les ethnies locales, leurs cultures et leur vie quotidienne.

VOTRE PROGRAMME

Jour 1 - Arrivée au Laos

Vous arrivez à l'aéroport de Vientiane puis serez transférés à votre premier hébergement. Briefing le soir pour être prêt pour la première journée de moto du lendemain !

Nuit dans la capitale du Laos

Jour 2 - De Vientiane à Paklai

Vous quitterez la capitale laotienne par la route 13 pour ensuite bifurquer vers le sud-ouest. Vous longerez le Mékong sur environ 180 km pour enfin traverser celui-ci en ferry et rejoindre la petite ville Paklai, ancien lieu du festival des éléphants. Cette première journée de conduite vous permettra de prendre contact avec votre moto, avant la 2ème étape sur piste.

Environ 200 km

Jour 3 - De Paklai à Sayabouli

En direction de Sayabouli, lieu du festival des éléphants, vous quitterez Paklai pour Thongmixai. C'est la porte d'entrée du parc national de Nam Pouy, que vous traverserez dans sa longueur, traversée de rivière et paysages de forêts primaires seront au rendez vous ! Cette piste vous conduira à une altitude de 1150 m et vous propose un magnifique panorama sur les montagnes du Laos s'étendant à perte de vue. Par la suite, vous rejoindrez Ban Nam Pouy pour une collation bien méritée avant la dernière portion sur route pour Sayabouli.

Environ 195 km


Jour 4 - De Sayabouli à Hongsa

Vous emprunterez une piste de crêtes culminant à plus de 1450 m d'altitude venant tutoyer la frontière thaïlandaise. Sous vos yeux défilent des paysages de vallées et de montagnes à couper le souffle. Vous traversez quelques villages Hmongs authentiques, les habitants vivant encore comme à l'époque, sans eau courante ni électricité.

Vous rejoindrez finalement Hongsa pour votre 3ème nuit.

Environ 135 km

Jour 5 - De Hongsa à Pha Oudom



Votre 4ème étape débutera sur route afin de rejoindre Pakbeng, port de transit des bateaux ralliant Houei Xai à Luangprabang. Ensuite, vous prendrez la direction du nord-ouest en empruntant une piste de montagne culminant à 1500 m d'altitude qui vous conduira jusqu'à votre destination : Pha Oudom. Traversée de rivières et de petits villages peuplés de Hmong, Yao ou Lenten (ethnies locales) seront au rendez vous. Vous passerez votre 4ème nuit dans cette petite ville de Pha Oudom logée au milieu des rizières.

Environ 153 km

Jour 6 - De Pha Oudom à Houei Xai

L'étape la plus courte, vous permettant de ne pas démarrer trop tôt le matin et d'arriver de bonne heure à votre destination. Ceci vous permettra d'admirer le coucher de soleil sur la Thaïlande et le Mékong.

Environ 75 km

Jour 7 - De Houei Xai à Luang Namtha

Etape sur la petite route numéro 3, traversant une multitude de petits villages typiques ainsi que le parc national de Nam Ha pour arriver à la ville de Luang Namtha. Au sein de celle-ci se côtoient beaucoup d'ethnies telles que Hmong, Lenten, Yao, Thaï dam, etc... Vous pourrez dîner au marché de nuit (en centre-ville) ou toutes sortes de viandes rôties au barbecue enchanteront vos papilles.

Environ 178 km

Jour 8 - De Luang Namtha à Muang Ngoy

Etape de liaison en direction du sud-est, passant par Ban Namou, Oudomxai où vous pouvez faire une pause pour admirer le Bouddha debout de 15 mètres au Wat Pou That. Vous reprendrez ensuite votre route jusqu'à Muang Ngoy, où vous pourrez laisser vos motos pour emprunter le bateau et vous rendre au village de Ban Muangngoy sur les bords de la Nam Hou, pour une nuit ambiance « backpackers ».

Environ 225 km


Jour 9 - De Muang Ngoy à Luangprabang

Direction plein sud sur Luangprabang, en longeant la Nam Hou, passant par Ban Pak Hou, où un arrêt s'impose pour visiter ces grottes et les Bouddha qui y sont cachés. 30 km plus au sud vous arriverez dans l'ancienne capitale royale surnommée Muang Luang par les Lao. Celle-ci est également inscrite au patrimoine mondial de l'UNESCO.

Environ 142 km

Jour 10 - Découverte de Luangprabang et de ses alentours

Cette journée en plus sur place vous laissera du temps pour visiter la ville, son temple sur la colline Wat Pousy, le 1er temple Bouddhiste de la ville avec son Stupa unique de style Cinghalais. Vous pourrez également partir vous baigner au chutes d'eau de Tat Xe (l'occasion d'admirer des éléphants), et Tat Thong.



Jour 11 - De Luangprabang à Phonsavan

Après votre repos bien mérité, reprise des « hostilités ». Vous descendrez sur Phonsavan par une piste de crêtes culminant à plus de 1800 m, dont la dernière partie est la plus technique, mais celle-ci vous fera découvrir de superbes paysages. Vous ferez un arrêt, 12 km avant de quitter la piste, pour admirer les fameuses Jars de Phonsavan, hors des circuits touristiques classiques.

Visitez l'organisme MAG, qui fait du déminage sur site, et demandez à voir les trois petits films sur ce qui c'est passé au Laos pendant la guerre, c'est très intéressant !

Environ 211 km

Jour 12 - De Phonsavan à Muang Viangthong

Direction sud-est vers Viangthong, 35 km après votre départ, vous passerez par Muang Khoune où vous pourrez admirer le Wat Si Phom, le That Chom Pet, et les ruines d'un vieux stupa. Vous reprendrez ensuite la route vers Viangthong, où vous pourrez visiter le Wat Ban Natan (joli point de vue), et ses grottes où les Bouddha méditent.

Environ 256 km

Jour 13 - De Viangthong à Pakxan

Vous contournez le parc de Nam Kadin pour rejoindre la route nationale 13 et remontez le Mékong en direction de Pakxan. Nous vous conseillons de prendre votre petit déjeuner au marché, vous y trouverez : du café lao, des beignets locaux, de la soupe de nouilles (Feu) le tout dans une ambiance toute laotienne.

Environ 204 km

Jour 14 - De Pakxan à Vientiane

Dernier jour pour rallier la capitale, vous remontez le Mékong par la nationale 13, puis bifurquez sur votre droite pour rejoindre les bords du Mékong et terminer vos derniers 50 km par la piste pour rejoindre Vientiane.

Fin de séjour et transfert aéroport

Environ 170 km


Nous vous rappelons qu'à tout moment nous pouvons être amenés à modifier des étapes de votre séjour en raisons d'événements indépendants de notre volonté. Nous dépendons notamment des événements climatiques et naturels.

Informations contractuelles

TARIFS

À partir de 2190 euros par personne.

OPTIONS



Location moto type Yamaha 250 CRF ou WRR ou Kawazaki TR 250.

Assurées au tiers/collision. : 560 euros par personne.

Chambre pour une personne seule. : 319 euros par personne.

LE PRIX COMPREND

12 nuits en hébergements locaux base chambres doubles ou twin, 1 nuit en hôtel à Vientiane

Les petits déjeuners

Un guide local

Un accompagnateur Europe Active

Un 4x4 suiveur transportant les bagages

Un mécanicien pour le séjour

L'assistance pendant le séjour

LE PRIX NE COMPREND PAS

Les transferts non prévus au programme

Les déjeuners et dîners (compter en moyenne environ 17€ par jour pour les deux) pris chez des prestataires typiques, les boissons

Les amendes

L'essence

Les visites de sites

Les assurances

La location de moto (voir options)

PORTAGE DE VOS AFFAIRES

Transfert des bagages assuré par le 4x4 suiveur.

HÉBERGEMENT

Hôtels, motels et parfois chez l'habitant. Hébergements souvent pris sur place en accord avec le chef du village.

TAILLE DU GROUPE

A partir de 6 personnes.

DÉPART

Aéroport de Vientiane.

DISPERSION

Aéroport de Vientiane.