

## Les chemins du Cap Corse

7 jours / 6 nuits

Sur la pointe du Cap, le sentier des douaniers marque la frontière entre terre et mer. Tours génoises et eaux turquoises jalonnent ce parcours de randonnée qui relie ces charmants villages entre eux. Le parfum du maquis et les fleurs sauvages donnent à ce paysage une note particulière, haute en couleur. Un voyage pour arrêter le temps, faire une pause et se ressourcer en pleine nature dans une zone sauvage et préservée de Corse...

### VOTRE PROGRAMME

#### Jour 1 - De Bastia à Macinaggio

Après votre arrivée à Bastia, transfert au port de Macinaggio, au sommet du Cap Corse. Votre randonnée commence à Macinaggio, à la pointe nord-est de l'île. C'est un endroit agréable avec des restaurants, un très bon glacier près du port et une longue plage de sable blanc, idéale pour une baignade. Rien de tel avant de commencer votre séjour.

Nuit en hôtel 3\* à Macinaggio avec nuit et petit-déjeuner.




#### Jour 2 - De Macinaggio à Barcaggio

Une belle balade côtière sur le « sentier des douaniers » autour du sommet du Cap Corse. Vous passerez devant des petites criques secrètes, des eaux turquoises, le tout dans une atmosphère enivrante de maquis sauvage. Il y a d'innombrables possibilités de baignade, sans oublier un arrêt à la superbe tour génoise de Santa Maria. Votre étape du soir sera dans un tout petit port, Barcaggio, juste en face de l'île de la Giraglia.

Environ 13 km, 4h30, +220 m, -220 m.

Nuit à l'hôtel à Barcaggio avec nuit et petit-déjeuner.



### Jour 3 - De Barcaggio à Centuri

Eaux turquoise et tours génoises vous accompagnent jusqu'à Centuri, l'un des plus beaux ports de la région. La randonnée vous mènera sur des portions rocheuses plus difficiles de la côte, sur des sentiers moins fréquentés, dans un paysage plus calcaire de la côte ouest. Votre étape du soir, Centuri est connue pour ses langoustes, alors offrez-vous des fruits de mer fraîchement pêchés avec une vue sur le charmant petit port.

Environ 11 km, 4h30, + 500 m, - 500 m.

Nuit dans un hôtel 3\* à Centuri avec nuit et petit-déjeuner.




### Jour 4 - De Centuri à Sénèque

Aujourd'hui, les choses sérieuses commencent. L'étape d'aujourd'hui vous conduira sur le sentier des crêtes du massif de la Serra, qui s'élève à une hauteur impressionnante de 1322 m (environ 3000 pieds). Vous passerez près d'anciennes ruines qui vous feront faire un saut dans le temps et vous offriront des vues exceptionnelles. Enfin, vous atteindrez le pied de la Tour de Sénèque où vous vous installerez dans une charmante chambre d'hôtes à temps pour le dîner.

Environ 14,5 km, 6h30, +900 m, -500 m.

Nuit en chambre d'hôtes à Sénèque sur la base d'une demi-pension.



### **Jour 5 - De Sénèque à Canari**

Au départ de la Tour de Sénèque, un panorama unique sur les deux côtés de l'île s'offrira à vous. Avec votre pique-nique dans le sac à dos, la randonnée de crête monte jusqu'au menhir de Pinzu a Vergine, puis redescend en passant par les bergeries de Petricaghjola et continue vers le charmant village de Canari. En fin de journée, profitez d'un coucher de soleil panoramique depuis la place du clocher.

Environ 15 km, 6h30, +750 m, -730 m.

Nuit dans un hôtel-restaurant 2\* à Canari sur base nuit et petit-déjeuner.




### **Jour 6 - De Canari à Nonza jusqu'à Saint-Florent**

Cette dernière étape permet de quitter le sentier des crêtes en empruntant d'anciens chemins muletiers. Un autre sentier panoramique vous attend avant de descendre au village d'Ogliastro pour une marche ombragée jusqu'au village de Nonza. Ce village médiéval perché sur une falaise verticale d'une centaine de mètres de haut surplombe la mer et la plage de galets noirs.... Transfert en fin de journée jusqu'à la ville balnéaire de Saint-Florent.

Environ 15 km, 6h00, +700m, -900m.

Nuit en hôtel 3\* à Saint Florent sur base nuit et petit-déjeuner.



### Jour 7 - De Saint-Florent à Bastia

Fin de séjour après votre petit-déjeuner et transfert vers Bastia. Possibilité de nuits supplémentaires à Saint-Florent ou à Bastia. Si vous êtes intéressé, nous pouvons vous renseigner.



Nous vous rappelons qu'à tout moment nous pouvons être amenés à modifier des étapes de votre séjour en raisons d'événements indépendants de notre volonté. Nous dépendons notamment des événements climatiques et naturels.

## Informations contractuelles

### TARIFS

À partir de 1160 euros par personne.


### OPTIONS

Chambre individuelle : 270 euros par personne.

Départ en juillet / août : 100 euros par personne.

### LE PRIX COMPREND

Hébergement en hôtels 2\*/3\* et chambres d'hôtes



Les petits déjeuners

1 dîner (jour 4) + 1 pique-nique (jour 5)

Les transferts de bagages de point à point

Le transfert de Bastia à Macinaggio le Jour 1

Le transfert à la fin de la randonnée à Nonza vers St Florent le Jour 6

Le transfert de Saint Florent à Bastia le Jour 7

Les descriptions de l'itinéraire et les cartes sur notre application (un smartphone est nécessaire).

### **LE PRIX NE COMPREND PAS**

Les assurances

Les transferts non inclus au programme

Les dîners et déjeuners non inclus au programme

Les visites de sites.

### **NIVEAU DE DIFFICULTÉ**

Modéré - accessible à toute personne capable de marcher entre 4 et 5,6 heures sur des sentiers bien balisés.

### **PORTAGE DE VOS AFFAIRES**

Le portage des sacs est assuré par véhicule. Vous n'avez à porter que vos affaires de la journée.

### **HÉBERGEMENT**

Hébergement dans des hôtels 2\*/3\* et des chambres d'hôtes - chambres doubles.

### **TAILLE DU GROUPE**

À partir de 2 personnes.

### **DÉPARTS**

Tous les jours de mai jusqu'à Octobre

### **DÉPART**

Bastia

### **DISPERSION**

Bastia

### **ACCÈS**

Bastia est accessible par avion au départ de plusieurs villes françaises et européennes selon la période de l'année avec Air France, Air Corsica mais également Easyjet, Volotea ou Ryanair.

Par voie maritime, Bastia est accessible au départ de Marseille, Toulon et Nice avec les compagnies Corsica Ferries, Corsica Linea ou la Méridionale.

Corsica ferries : [http://www.corsica-ferries.fr/?gclid=CLyF3O\\_TvroCFa-WtAodIScA5A](http://www.corsica-ferries.fr/?gclid=CLyF3O_TvroCFa-WtAodIScA5A)

Corsica Linea : <https://www.corsicalinea.com/>

La Méridionale : <http://www.lameridionale.fr>

À partir de cette ville tous les accès sont possible en bus et train.